

**Europäische Konföderation der oberrheinischen Universitäten  
Confédération européenne des universités du Rhin supérieur**

**EUCOR-Bibliotheksinformationen  
EUCOR-informations des bibliothèques**

**Nr./No. 24, 2004**

**Basel, Freiburg, Karlsruhe, Mulhouse, Strasbourg**

## **CHEFREDAKTEUR / RÉDACTEUR RESPONSABLE**

Dr. Wilfried Sühl-Strohmenger, UB Freiburg

## **REDAKTION**

Christoph Ballmer  
(UB Basel)

Liselotte Eckl  
(UB Karlsruhe)

Bernard Falga  
(B.N.U. de Strasbourg)

Martina Rebmann  
(BLB Karlsruhe)

Philippe Russell  
(BU de Mulhouse)

**Redaktionsschluß / Heure limite de la rédaction Nr. 25 / 2005:  
31. März / 31 mars 2005**

## **DRUCK / IMPRESSION**

Universitätsbibliothek Freiburg i. Br.  
Werthmannplatz 2, Postfach 16 29, D-79016 Freiburg  
Tel.: 0761/2033900, Fax: 2033987, Redaktion 2033924  
(Vorwahl aus der Schweiz 0049, Vorwahl aus dem Elsaß 19-49)

Im **Internet** / sur le **Web**: <http://www.ub.uni-freiburg.de/eucor/infos/>

## *Inhalt / Table des matières*

### **Protokoll / Relevé de conclusions**

Sitzung der EUCOR-Bibliotheken am 19. Oktober 2004 in der Universitätsbibliothek Basel	4
EUCOR-Projekt „Kartendigitalisierung des Oberrheingebiets zur Zeit Tullas“ – Protokoll des Arbeitstreffens am 30. Juni 2004	10

### **Beiträge / Articles**

R. Ohlhoff	Historische Karten des Oberrheins – ein Projekt der EUCOR-Bibliotheken und des Generallandesarchivs Karlsruhe. Ein Werkstattbericht	16
C. Ballmer (Red.)	News aus Basel - Benutzerkomfort an der UB Basel vergrößert (D. Tschirren) - Französischsprachige Version des IDS-Katalogs Basel-Bern (A.v.Arxx) - Elsevier-Zeitschriftenkonsortium – keine Verlängerung an der Uni Basel (Dr. S. Geiger) - Die UB bietet Zugriff auf das Funknetz der Uni Basel (WLAN) (A.v.Arxx)	22

### **Ausstellungen / Expositions** 24

### **Kurznachrichten / Actualité en bref** 25

### **Anschriften der EUCOR-Bibliotheken / Adresses des bibliothèques EUCOR** 27

## Protokoll / Relevé de conclusions

**Sitzung der EUCOR-  
Bibliotheken am 19.10.04  
in der Universitätsbibliothek  
Basel**

**Réunion des Bibliothèques  
EUCOR le 19/10/04 à la  
Bibliothèque universitaire de  
Bâle**

### **Teilnehmer/ Participants:**

Frau Heyd, ULP Straßburg  
Frau Schubel, UB Freiburg  
Frau Eckl, UB Karlsruhe  
Frau Véronique Reber, UB Basel (Protokoll)  
Herr Hug, UB Basel (Vorsitz)  
Herr Russell, BU Mulhouse  
Herrn Sparfel, Secrétariat EUCOR, Strasbourg  
Herr Falga, B.N.U. Strasbourg  
Herr Storne, B.N.U. Strasbourg  
Herr Dr. Ohlhoff, UB Freiburg  
Herr Dr. Ehrle, LB Karlsruhe  
Herr Dr. Sühl-Strohmenger, UB Freiburg

### **Entschuldigt/Excusés:**

Frau Reibel-Bieber, ULP Strasbourg  
Frau Balmon, URS Strasbourg  
Herr Schuette, UB Karlsruhe  
Herr Chappuis, UMB Strasbourg

**Beginn/ Début:** 10:30 Uhr

**Ende/ Fin:** 13:30 Uhr

## Tagesordnung

1. Begrüßung, Tagesordnung
2. EUCOR-Bibliotheksinformationen Nr. 24 (2004)
3. Fernleihe zwischen den EUCOR-Bibliotheken
4. Berichte aus den Bibliotheken
5. Stand des Projekts Kartendigitalisierung zum Thema "Tulla" / Rheinregulierung"
6. Varia

### TOP 1 Begrüßung

Herr Hug begrüßt die Anwesenden. Die Tagesordnung wird genehmigt.

### TOP 2 EUCOR-Bibliotheksinformationen Nr. 24 (2004)

Der Redaktionsschluss der Ausgabe Nr. 24, 2004, der EUCOR-Bibliotheksinformationen ist der 19. November 2004. Herr Sühl-Strohmenger wird nochmals schriftlich auf diesen Termin hinweisen. Beiträge der EUCOR Bibliotheken sind wie immer willkommen

### TOP 3 Fernleihe zwischen den EUCOR-Bibliotheken

Es wird die bisherige Regelung, wonach Angehörige anderer EUCOR-Bibliotheken den eigenen Benutzern tariflich gleichgestellt sind bekräftigt. Die gegenseitige grenzüberschreitende Fernleihe ist gratis. Ein Benutzer der UB Freiburg bezahlt also für eine Fernleihbestellung aus Basel nichts, beim Versand nach Hause werden Fr. 10,- berechnet

## Ordre du jour

1. Accueil, ordre du jour
2. EUCOR-informations des bibliothèques N°. 24 (2004)
3. Prêt à distance entre les bibliothèques EUCOR
4. Rapport des bibliothèques
5. Etat du projet de numérisation sur le thème "Tulla" / Régulation du Rhin"
6. Divers

### POINT 1 Accueil

Monsieur Hug accueille les participants. L'ordre du jour est approuvé.

### POINT 2 EUCOR- Informations des bibliothèques n°24 (2004)

La date butoir de fin de rédaction du n°24 de « EUCOR-informations des bibliothèques est le 19 novembre. M. Sühl-Strohmenger le rappellera encore par écrit. Les contributions des bibliothèques EUCOR sont les bienvenues.

### POINT 3 Prêt à distance entre les bibliothèques EUCOR

La règle jusqu'ici en vigueur est réaffirmée qui accorde aux abonnés des autres bibliothèques EUCOR les mêmes conditions tarifaires qu'aux propres abonnés / inscrits. Un utilisateur de la BU de Fribourg bénéficie donc de la gratuité du prêt transfrontalier à distance, mais l'expédition à domicile est facturée 10 SFR.

## TOP 4 Berichte aus den Bibliotheken

### UB Basel

- Vom 31. August bis 3. September 2005 findet der BBS-Kongress (Verband der Bibliotheken und der Bibliothekarinnen/Bibliothekare der Schweiz) in Basel statt in Zusammenarbeit der UB, den Allgemeinen Bibliotheken Basel sowie der Kantonsbibliotheken Baselland, die im Frühjahr 2005 ein neues Gebäude eröffnet. Das Motto ist: "Grenzenlos". Herr Hug schlägt eine Art Podiumsdiskussion zu Problemen der grenzüberschreitenden Zusammenarbeit vor, an der die EUCOR wie auch andere Verbindungen in Grenzregionen beteiligt werden könnten. Diese Anregung wird positiv aufgenommen, Herr Hug wird einzelne Kolleginnen und Kollegen deswegen in den kommenden Wochen ansprechen.

### BLB Karlsruhe

- Ab 21. Januar 2005 findet in Karlsruhe eine Ausstellung über Nachlässe von weniger bekannten Komponistinnen aus Baden-Württemberg statt.

### UB Freiburg

- Ein E-Learning Starter Kit das auch das Modul eines moderierten Unterrichts einschließt, ist bei der UB Freiburg erhältlich. Die CD kann ab sofort bestellt werden.

## POINT 4 Rapport des bibliothèques

### BU Bâle

- du 31 août au 3 Septembre 2005 aura lieu le congrès BBS (Association des Bibliothèques et Bibliothécaires suisses) à Bâle en coopération avec la BU, les bibliothèques générales de Bâle et celles du Canton de Bâle Campagne qui inaugureront un nouveau bâtiment au printemps 2005. L'intitulé en est: "Grenzenlos / Sans frontières". Monsieur Hug propose une sorte de table ronde sur les problèmes de la coopération transfrontalière à laquelle EUCOR et d'autres associations des régions frontalières pourraient participer. Cette suggestion recueille l'approbation générale. Monsieur Hug contactera individuellement les collègues dans les prochaines semaines.

### BLB Karlsruhe

- A partir du 21 janvier 2005 aura lieu à Karlsruhe une exposition sur l'héritage musical de quelques compositeurs méconnus du Bade Wurtemberg

### BU Freiburg

- Un kit d'initiation au E-learning comprenant aussi un module d'enseignement tutoré est disponible à la BU de Fribourg. Le CD peut-être commandé dès maintenant.

B.N.U. Strasbourg

- Die Bibliothèque Nationale Universitaire überarbeitet ihr Erscheinungsbild. Es wird ein neues Logo und verschiedene neu gestaltete Merkblätter u.ä. geben.
- Die Renovationsarbeiten schreiten planmäßig voran.
- Weiter gibt es die Idee zur Entwicklung einer "Euro-Bibliothèque", die zusammen mit der Bibliothèque Nationale de France Paris, verfolgt wird.

EUCOR Ständiges Sekretariat Strasbourg

- Eine neue EUCOR-Webseite ist in Vorbereitung, die auch zu den EUCOR-Bibliotheken und deren Veranstaltungen verweisen soll. Die Bibliotheken können Veranstaltungen ans Ständige EUCOR-Sekretariat melden. Herr Sparfel verteilt einen Vorschlag zur Strukturierung der EUCOR-Bibliotheksseite.
- Im Rahmen eines Interregprogramms (EUCOR VIRTUALE) der 7 EUCOR-Universitäten ist für 2005/2006 die Erarbeitung einer neuen Website geplant, die auch die Bologna-konformen Ausbildungsangebote der EUCOR Universitäten in übersichtlicher Form darstellen soll.

ULP Strasbourg

- Portal: Der SCD der ULP hat das Portal Metalib der Firma ExLibris gekauft und durch SFX ergänzt, um den Zugang zum Text der Elektronischen Dokumente zu ermöglichen. Das Portal ist gestern den Forschern vorgestellt worden, um die letzten Entschei-

BNU Strasbourg

- La Bibliothèque Nationale Universitaire se présente sous un nouveau visage. Elle aura un nouveau logo (BNU de Strasbourg) et modifiera ses divers supports de présentation.
- Les travaux de rénovation avancent conformément au calendrier prévu.
- De plus, est née l'idée de la réalisation d'une Eurobibliothèque qui se ferait en coopération avec la Bibliothèque nationale de Paris.

Secrétariat permanent d'EUCOR Strasbourg

- Sur le portail Internet d'EUCOR est prévue l'intégration imminente d'une page renvoyant aux bibliothèques EUCOR et à leurs manifestations. Les Bibliothèques peuvent indiquer au Secrétariat permanent celles à y mentionner. Monsieur Sparfel remet en séance une proposition de la page consacrée aux bibliothèques EUCOR.
- Dans le cadre d'un programme Interreg (EUCOR VIRTUALE) des 7 universités EUCOR doit être élaboré en 2005/2006 un nouveau site Web qui doit présenter l'ensemble de l'offre d'enseignement EUCOR conforme aux critères de mise en place de la réforme européenne du LMD / Processus de Bologne.

ULP Strasbourg

- Portail : le SCD de l'ULP a fait l'acquisition du portail Metalib de la Société Ex-libris en le complétant par SFX afin de permettre l'accès au texte des documents électroniques. Le portail a été présenté aux chercheurs

dungen diesbezüglich treffen zu können. Die ULP hofft es Anfang November der Öffentlichkeit präsentieren zu können. Die Lieferung des LDAP's (Lightweight Directory Access Protocol) an die Universität, die in Kürze vorgesehen ist, wird erlauben die Benutzerkategorien besser kennen zu lernen.

- Digitalisierung: Die Analyse der Angebote für einen Scanner wird zu Ende geführt, und die Entscheidung soll auf dasjenige Modell fallen, das exzellente Korrekturmöglichkeiten und Bildqualität gewährleistet. Man arbeitet auch an einem allgemeinen Digitalisierungsprogramm: alte Bände, Labordokumente, Bilder für Pädagogische Zwecke, Karten etc.

afin de pouvoir prendre les dernières décisions à ce sujet. L'ULP espère pouvoir l'ouvrir au public début novembre. La livraison du LDAP (Light-weight directory access protocol, Protocole léger d'accès aux annuaires) de l'Université prévue depuis peu permettra une connaissance plus précise des catégories d'utilisateurs.

- Numérisation : l'ULP termine l'analyse des offres pour un scanner et va opter pour un modèle doté d'excellentes possibilités de correction et de reproduction d'image. Le travail à un programme général de numérisation est en cours : ouvrages anciens, documents de laboratoires, iconographie pour la pédagogie, cartes, etc.

#### BU Mulhouse

- Études inter Campus
- Logo BUHA (Bibliothèque universitaire Haute Alsace): aujourd'hui = SCD (Service Commun de Documentation)

#### BU Mulhouse

- Etudes Intercampus
- Logo BUHA (Bibliothèque universitaire de Haute Alsace ; aujourd'hui=SCD (service commun de documentation).

#### **Top 5 Stand des Projekts Kartendigitalisierung zum Thema "Tulla" / Rheinregulierung"**

Herr Ohlhoff stellt den bisherigen Projektstand vor und zeigt die ersten Webkarten und deren Benutzung auf dem Netz. Es sind auch schon zwei Autographen von Tulla zu sehen. Neu zu den Projektpartner hinzu gestoßen ist das General-Landesarchiv Baden-Württemberg.

Die Anwesenden äußern sich sehr positiv über die ersten Ergebnisse und man erklärt

#### **POINT 5 Etat du projet de Numérisation des cartes sur le thème « Tulla / La régulation du Rhin »**

Monsieur Ohlhoff présente l'état actuel du projet, les premières cartes numérisées et leur utilisation en ligne. Deux cartes autographes de Tulla y sont également visibles. Un nouveau partenaire s'est joint au projet en la personne des Archives Générales du Land de Bade-Wurtemberg

Les participants sont positivement surpris des premiers résultats et se déclarent prêts à



sich bereit, auf lokaler Ebene die notwendigen Mittel zu suchen. Als Grundlage hierfür wird die Arbeitsgruppe gebeten, eine möglichst exakte Kostenrechnung und einen Projektbeschreibung auszuarbeiten.

**Top 6      Varia**

Die nächste Sitzung findet am 9. März 2005, 10.30 Uhr in Colmar statt.

chercher au plan local les moyens nécessaires. A cet effet, le groupe de travail est prié d'établir si possible une évaluation précise des coûts ainsi qu'une description du projet.

**POINT 6    Divers**

La prochaine réunion est fixée au 9 mars 2005 à Colmar

hh., 10.11.04

**EUCOR-Projekt**

„Kartendigitalisierung Oberrheingebiet  
zur Zeit Tullas“

**Projet EUCOR**

« Numérisation de cartes de la Région  
du Rhin supérieur de l'époque de Tulla »

**Protokoll des Arbeitstreffens am  
30. Juni 2004 in der Universitätsbibliothek  
Freiburg**

**Compte rendu de la réunion de travail  
du 30 juin 2004 à la bibliothèque  
universitaire de Fribourg**

Anwesend / Présent(e)s

Mme Barnos (ULP Strasbourg)  
Frau Bergs (BLB Karlsruhe)  
Monsieur Bornemann (B.N.U.S.)  
Monsieur Haefele (ULP Strasbourg)  
Herr Hunger (UB Basel)  
Herr Dr. John (GLA Karlsruhe)  
Frau Dr. Karasch (UB Freiburg)  
Herr Dr. Ohlhoff (UB Freiburg)  
Monsieur Rehri (ULP Strasbourg)  
Herr Dr. Reimers (UB Freiburg)  
Frau Schubel (UB Freiburg)  
Herr Dr. Sühl-Strohmenger (UB Freiburg)

Invité: Herr Apostolides (Ing.Büro Mueller, Kandel)

**TOP 1: Zum Stand des Projekts**

Herr Ohlhoff erläutert noch einmal die Rahmenbedingungen des Projekts, insbesondere im Hinblick auf die Auswahl der zu berücksichtigenden Karten aus dem jeweiligen Bestand der teilnehmenden Einrichtungen und die technischen Erfordernisse (Auflösung 300 dpi in Graustufen; bei farbigen Karten in Farbe als Mindestanforderung).

UB Basel:

Relevante Karten sind ausgewählt (digitalisiert wurden testweise eine Rheinkarte von 1812, eine Rheingrenzkarte von 1826 als Gegenkarte zum Exemplar der BNU de Strasbourg). Die Bibliothek verfügt über keine Kamera für Aufnahmen bis zu 300 dpi von Vorlagen im üblichen Kartenformat, auch nicht über einen entsprechenden Flachbettscanner.

B.N.U. de Strasbourg:

Auf der Basis von zunächst erzeugten Macrofiches wurde durch die Firma Hermann + Cremer (Garmisch) bereits ein Rheinkartenwerk in Farbe digitalisiert, mit sehr hoher Auflösung.

ULP de Strasbourg:

Herr Rehri teilt mit, dass die ULP über umfangreiche Kartenbestände (auch zum Oberrheingebiet) verfüge, dass man sich aber zunächst nur über das EUCOR-Projekt informieren wolle.

GLA Karlsruhe:

Eingebracht werden kann handschriftliches Material (max. im Format DIN A3),

**Point 1: Etat du projet**

Monsieur Ohlhoff expose à nouveau le cadre du projet, en particulier dans la perspective de la sélection des cartes du fonds de chacune des institutions participantes et des exigences techniques (définition de 300 DPI en niveaux de gris, qualité minimale exigée pour les cartes en couleur).

UB Bâle :

Les cartes appropriées ont été sélectionnées (un test de numérisation a été effectué avec une carte du Rhin de 1812 et une carte de la région frontalière du Rhin de 1826, pendant allemand de l'exemplaire de la BNU de Strasbourg) La Bibliothèque ne dispose pas de caméra permettant des prises de vue avec une définition allant jusqu'à 300 dpi pour les carte de formats courants non plus que d'un scanner à plat de format correspondant.

B.N.U. de Strasbourg

Sur la base de macrofiches préalablement réalisées, l'entreprise de Garmisch Hermann et Gremer a réalisé la numérisation à très haute définition d'un ensemble de cartes du Rhin.

ULP de Strasbourg

Monsieur Rehri informe que l'ULP dispose d'un important fonds de cartes (du Rhin supérieur également), mais que son souhait était d'abord seulement de s'informer sur le projet EUCOR.

GLA Karlsruhe

Peut contribuer en apportant des manuscrits (max. format A3). De plus,

außerdem sind bereits einige Karten des Oberrheins im Netz verfügbar. Im Hinblick auf die Digitalisierung weiteren Materials ist ein Outsourcing erforderlich.

#### BLB Karlsruhe:

Die Bibliothek hat zur Zeit noch keine Möglichkeiten, die in großer Zahl vorhandenen Karten selber zu digitalisieren.

#### UB Freiburg:

Durch das Ingenieurbüro Müller wurde probeweise ein Blatt des Atlas vom Großherzogthum Baden (56 Blatt) digitalisiert. Die Qualität ist sehr zufrieden stellend ausgefallen. Es ist somit geplant, das gesamte Werk digitalisieren zu lassen.

### **TOP 2: Outsourcing**

Herr Apostolides stellt sich und die Firma Ing. Büro Mueller kurz vor und verweist auf ein bereits durchgeführtes Projekt der Georeferenzierung von Karten für deutsche Kommunen. Anhand einer Testkarte aus dem Kartenbestand der UB Freiburg wird die Qualität der Digitalisierung mit einer Auflösung von 300 dpi in Graustufen (bei Nachbearbeitung bis zu 800 dpi in Schwarzweiß) veranschaulicht.

Digitalisiert werden könnte auch auf der Basis von Macrofiches (Freiburg bekäme aus der Zentralen Restaurierungsstelle des Landes in Ludwigsburg im Rahmen eines Projekts die benötigten Macrofiches).

Die Georeferenzierung in einfachster, aber für das Projekt hinreichender Form wäre beispielsweise über die vier Kartenecken möglich, mithilfe von Koordinaten (dadurch ergäbe sich gleichzeitig

certaines cartes du Rhin sont déjà disponibles en ligne. La perspective de numérisation de documents supplémentaires nécessite une externalisation.

#### BLD Karlsruhe

La bibliothèque n'a pour l'instant pas de possibilité de numériser elle-même le grand nombre de cartes disponibles.

#### UB Fibourg

Le bureau d'ingénieur Müller a réalisé un essai de numérisation d'une feuille de l'Atlas du Grand Duché de Bade (56 feuilles). La qualité obtenue en est très satisfaisante. Il est donc prévu de faire numériser la totalité de l'ouvrage.

### **Point 2 : externalisation**

Monsieur Apostolides se présente brièvement et présente également l'entreprise du Bureau d'ingénierie Mueller. Il rappelle le projet de géoréférencement cartographique déjà réalisé pour des communes allemandes. Une carte test, issue du fonds de l'Université de Fri-bourg met en évidence la qualité de numérisation obtenue avec une résolution de 300 dpi en niveaux de gris (avec retouche jusqu'à 800 dpi en noir et blanc).

La numérisation est également possible à partir de macrofiches (dans le cadre d'un projet Fribourg obtiendrait les macrofiches dont elle a besoin de la centrale de restauration du Land à Ludwigsburg );

Le géoréférencement sous une forme simple mais suffisante pour le projet serait possible avec les quatres coins des cartes, en s'aidant de coordonnées

ten (dadurch ergäbe sich gleichzeitig eine „Entzerrung“ der Karte). Diese Arbeitsgänge sind auch nachträglich möglich.

Als Preise werden genannt:

- Einscannen einer Einzelkarte im Format A1: 10-15 € (bei ca. 20 Karten)
- Georeferenzierung über 4 Ecken: 15 € pro Karte
- Einscannen gebundener Karten: 35 €
- Georeferenzierung gebundener Karten: 15 €

Das GLA Karlsruhe bräuchte für die handschriftlichen Karten eine Georeferenzierung nicht unbedingt, hielte so etwas aber für wünschenswert. Die UB Basel besitzt vor-wiegend historische Karten und müsste im Geographischen Institut anfragen, ob eine Georeferenzierung überhaupt erwünscht ist. Im Übrigen könnten alte Karten auf neue aufgesetzt werden, wenn sie keine Koordinaten haben. Die Aussprache ergibt, dass eine Georeferenzierung nicht für zwingend gehalten wird. Wo allerdings die erforderlichen Geldmittel vorhanden seien, könne man das durchaus realisieren.

Die Einbindung der Oberrheinkarten in laufende Projekte wie beispielsweise das Bremer Kartenprojekt wird auch aus Kostengründen nicht befürwortet, auch eine Einbindung in die Plattform MyCore (für Karten) wird zunächst nicht in Erwägung gezogen.

### TOP 3: Modell John

Herr John schlägt, auch mit Blick auf den Nutzen des EUCOR-Kartenprojekts für

(cela contribuerait simultanément à compenser « la distorsion » de la carte). Ces opérations sont également possibles ultérieurement.

Les prix indiqués sont les suivants :

- Prix unitaire de la Numérisation d'une carte de Format A1 : 10-15 € (pour un lot d'une vingtaine de cartes)
- Géoréférencement par les quatre coins : 15 € par carte
- Numérisation de cartes reliées : 35 €
- Géoréférencement de cartes reliées : 15 €

Le GLA Karlsruhe n'aurait pas absolument besoin d'un géoréférencement pour les cartes manuscrites, mais le tient pour souhaitable. L'Université de Bâle possède surtout des cartes historiques et devrait demander à l'Institut de géographie si, en fait, un géoréférencement est souhaité. Il serait d'ailleurs possible de remettre à neuf des cartes anciennes n'ayant pas de coordonnées.

Il résulte de la discussion qu'un géoréférencement n'est pas indispensable. Il est cependant possible de le faire dans le cas où l'on dispose des crédits nécessaires.

L'intégration des cartes du Rhin Supérieur dans des projets

cartographiques en cours comme, par exemple, celui de Brème n'est pas non plus adoptée pour des raisons financières, non plus qu'est évoquée celle d'un lien avec la plateforme Mycore

schulische Zwecke, eine thematisch-pädagogische Konzeption vor, unter dem Leitthema: „Tulla und die Hintergründe“. Man könnte sodann das Material unter thematischen Gesichtspunkten ordnen und präsentieren:

- Rhein als „Bedrohung“
- Rhein als Grenzproblem
- Rhein als Wirtschaftsfaktor
- Rheinkorrektur durch Tulla
- Lobreden auf Tulla

Die auf den EUCOR-Seiten zu gestaltende Plattform würde dementsprechend Karten, Quellen und digitale Texte zum Oberrheingebiet, ergänzt eventuell durch historische Themen, enthalten.

#### TOP 4: Präsentation/Nächste Projektschritte

Herr Ohlhoff stellt einen Entwurf zur Internet-Präsentation der ersten Projektergebnisse (digitalisierten Karten) vor

Man kommt überein, dass auf Grundlage dieses Entwurfes an der UB Freiburg ein erstes Internetangebot des Projektes erarbeitet und dies im Rahmen der EUCOR-Seiten ins Internet gestellt wird.

Bis zur nächsten Sitzung wollen alle Projektpartner, sofern noch nicht geschehen,

- a) eigene Karten(werke) auswählen, die sich für den Projektrahmen eignen; jeder Partner sollte zunächst anvisieren, 15 bis 20 Blatt eines oder mehrerer Werke zu digitalisieren,
- b) angesichts der Mindestanforde-

(pour les cartes).

#### Point 3: Modell John

Monsieur John propose, en envisageant aussi l'utilisation du projet cartographique EUCOR à des fins scolaires, une conception thématico-pédagogique dont le thème directeur serait « Tulla : les ressorts cachés du projet »

Il serait ainsi possible d'ordonner et de présenter la matériel sous des angles thématiques :

- La « menace » du Rhin
- Le Rhin, problème frontalier
- Le Rhin, facteur économique
- La rectification du Rhin par Tulla
- Eloge de Tulla

La plateforme à élaborer sur les pages du site EUCOR comprendrait ainsi, sous forme numérique, les cartes, sources et textes correspondants sur la région du Rhin Supérieur, éventuellement complétés par des thèmes historiques.

#### Point 4: Présentation/prochaines étapes du projet

Monsieur Ohloff présente une ébauche de présentation Internet des premiers résultats du projet (Cartes numérisées).

Sur la base de cette ébauche à l'Université de Fribourg, il est prévu d'un commun accord, d'élaborer une première offre Internet du projet et de la présenter sur les pages Internet du site EUCOR

D'ici la prochaine réunion tous les partenai- res du projet veulent, si ce n'est déjà le cas,

- a) sélectionner leurs cartes

rungen an die Bildqualität die technischen Möglichkeiten zur eigenen Digitalisierung prüfen, bzw. eine Fremdvergabe an Dienstleister in Erwägung ziehen.

TOP 5 Nächster Termin:

Mittwoch, 8. Dezember 2004 um 10.30 Uhr in Freiburg

Protokoll: Dr. Sühl-Strohmenger / Dr. Ohlhoff (UB Freiburg)

(ouvrages) approprié(e)s au projet. Chaque partenaire devrait d'abord envisager de numériser de 15 à 20 feuilles d'un ou de plusieurs ouvrages,

- b) eu égard à la qualité minimale exigée pour l'image, contrôler les possibilités de numérisation dont ils disposent voire d'envisager de confier le travail à un prestataire extérieur

Point 5 : Prochaine réunion

Mercredi 8 décembre à 19H30 à Fribourg

Traduction française : J. Sparfel  
Secrétariat permanent Strasbourg

## Beiträge / Articles

# Historische Karten des Oberrheins – ein Projekt der EUCOR-Bibliotheken und des Generallandesarchivs Karlsruhe

Ein Werkstattbericht

Ralf Ohlhoff (UB Freiburg)

### **1. Entstehungsgeschichte**

Im Herbst 2003 wurde auf der Sitzung der EUCOR-Bibliotheksdirektoren der Beschluss gefasst, ein gemeinsames Digitalisierungsprojekt durchzuführen. Die Wahl fiel dabei auf historische Karten / Altkarten des Oberrheingebietes als dem einenden Band der EUCOR-Konföderation. Gerade mit diesem Material erhoffte man sich, breite Nutzergruppen anzusprechen, die über einen rein wissenschaftlichen Kreis weit hinausgehen. Zudem finden sich historische Karten zu dieser Region in fast allen beteiligten Bibliotheken, verfügen doch einige über beträchtliche Kartensammlungen. Genannt seien hier insbesondere die BNU de Strasbourg, die Badische Landesbibliothek Karlsruhe und die UB Basel. Daraufhin wurde eine Arbeitsgruppe, bestehend aus Vertretern der beteiligten EUCOR- Bibliotheken, ins Leben gerufen. Als Projektpartner konnte noch das Generallandesarchiv Karlsruhe gewonnen werden, das sehr umfangreiches Archivmaterial zur Kartographie des Oberrheins bewahrt. Auf dem ersten Treffen dieser Arbeitsgruppe im Dezember 2003 in Freiburg konnte das Thema weiter präzisiert werden, im Juni 2004 (Protokoll siehe oben) wurden dann vor allem technische Fragen geklärt. Die dritte Zusammenkunft der Arbeitsgruppe am 08.12.04 wird sich u. a. mit der weiteren Ausgestaltung des Internetauftritts befassen.

### **2. Inhaltliche Ausrichtung**

Der thematische Schwerpunkt des Projektes soll auf den Bemühungen zur Rektifikation des Rheines im 19. Jahrhundert liegen. Im Zentrum steht hier wiederum das Wirken und Nachwirken des Ingenieurs und badischen Straßen- und Wasserbaudirektors Johann Gottfried Tulla (1770-1828). In den Jahren 1800 bis 1880 entstand ein Vielzahl von Karten und Kartenwerken, aus denen sich die einzelnen Schritte



sowie die Vor- und Nachgeschichte der Begradigung des Oberrheines dokumentieren lassen.

Da das Projekt aus mehreren beträchtlichen historischen Kartenbeständen gespeist werden wird, kann ein facettenreicher Eindruck der damaligen Kartographie vermittelt werden: sprachliche Unterschiede in den Toponymen, Westorientierung, Ost- oder Nordorientierung der Karten, unterschiedliche Interpretationen des Grenzverlaufes, etc.

### **3. Technische Anforderungen**

Einen wesentlichen Faktor bei derartigen Digitalisierungsbemühungen stellen naturgemäß die technischen Voraussetzungen in den einzelnen Bibliotheken dar. Mit einer Evaluation der verschiedenen vorhandenen Scanner und Digitalkameras ging die Festlegung der technischen Mindeststandards einher, denen die Digitalisate zu genügen hatten. Eine Auflösung von mindestens 300 dpi im TIFF(G4)-Format in Graustufen oder Farbe entspricht dabei den auch international anerkannten Richtwerten. Es stellte sich heraus, dass in keiner der Bibliotheken die technischen Möglichkeiten vorhanden gewesen sind, um bei Kartenformaten von etwa DIN A 1 diese Qualität zu erzielen. Selbst die in der UB Freiburg eingesetzte Kodak-Digitalkamera, die Bilder mit 14 Millionen Pixeln erzeugt, konnte keine befriedigenden Ergebnisse liefern. Zum Jahreswechsel steht allerdings an der Universität Freiburg die Anschaffung eines Großformatscanners an, der Planokarten dieses Formates in ungebundenem Zustand digitalisieren kann.

Vorerst galt es aber nach Dienstleistern Ausschau zu halten, die die gewünschten Digitalisierungen erbringen konnten. Die BNU Strasbourg ließ bei der Firma Herrmann und Krämer von einem Kartenwerk zunächst Makrofiches herstellen, aus denen dann Digitalisate erzeugt wurden, die die erforderliche Qualität noch übertreffen. Von der UB Freiburg wurde bei dem Ingenieurbüro Müller bei Karlsruhe ein historischer Atlas in 55 Blatt zum Scannen in Auftrag gegeben, was zu guten Ergebnissen führte. Inzwischen hat auch der Service Commun de Documentation der Université Louis Pasteur zu diesem Dienstleister Kontakt aufgenommen. Auch die anderen Projektpartner erproben derzeit externe Digitalisierungsmöglichkeiten.

### **4. Internetauftritt**

Es stellte sich sodann die Frage, in welcher Form die Digitalisate anzubieten seien. Eine Offline-Variante auf CD-ROM / DVD wurde rasch verworfen, stattdessen die wesentlich bessere Verbreitungsmöglichkeit des Internets favorisiert. Für die Internetlösung kamen zwei Varianten in Betracht: Die Integration in ein schon bestehendes Kartenprojekt oder der Aufbau eines eigenen Internetauftritts. Insbesondere wurden die Möglichkeiten zu einer Anbindung an das DFG-geförderte Projekt zur retrospektiven Digitalisierung des historischen Kartenbestandes der Staats- und Universitätsbibliothek Bremen ausgelotet. Letztendlich fiel aber die Entscheidung zu

Gunsten einer eigenen, preisgünstigeren Lösung, die sich besser an der regional definierten Kartenauswahl orientieren konnte und, zunächst als Basislösung geplant, spätere Ausbaustufen optional erlauben sollte. Ins Gewicht fiel letztlich auch, dass durch einen eigenen Auftritt eine Außendarstellung im Dienste der EUCOR-Konföderation besser möglich sein würde und man sich direkter an den regionalen Benutzerkreis wenden könnte.

Die Adresse des Projektes lautet:

<http://www.ub.uni-freiburg.de/eucor/karten/>

**Historische Karten des Oberrheins**  
Ein Projekt der Bibliotheken der EUCOR-Konföderation  
und des Generallandesarchivs Karlsruhe

Ein Projekt zur digitalen Bereitstellung von historischem Kartenmaterial des Oberrheingebietes.

Den Schwerpunkt bilden die Bemühungen zur Begradigung des Oberrheines in den Jahren 1800 bis 1880.

Der Internetauftritt des Projekts befindet sich derzeit noch in der Aufbauphase.

- [Weitere Informationen zum Projekt](#)
- [Erfasste Karten](#)
- [Digitale Texte](#)
- [Projektpartner](#)
- [Kontakt](#)

18.10.2004 © Universitätsbibliothek Freiburg i. Br.

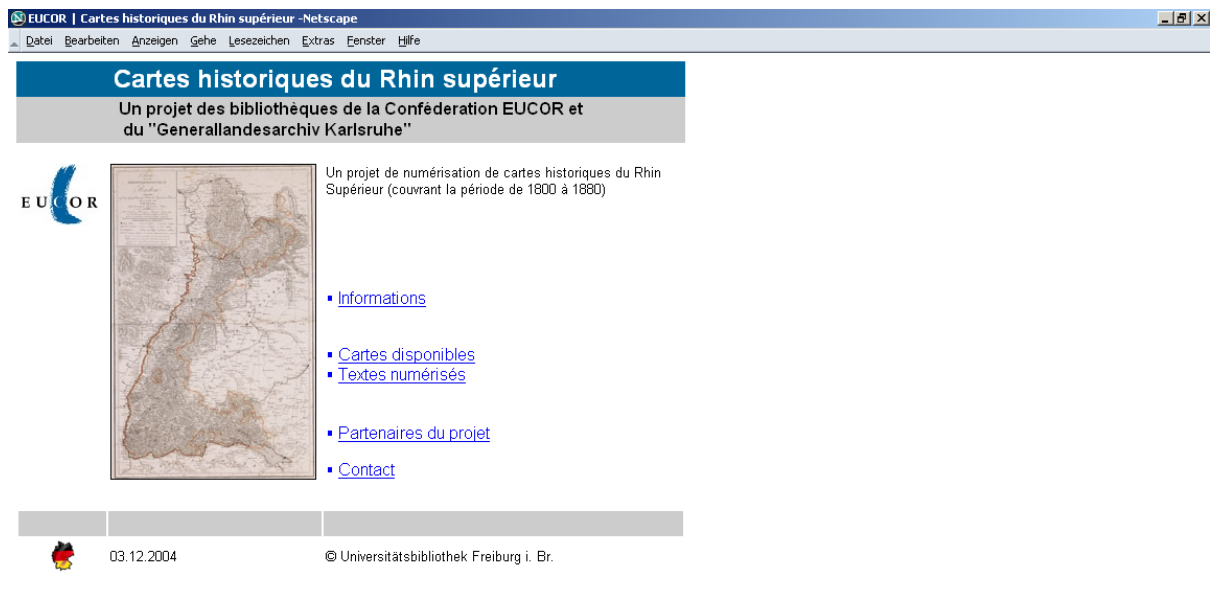
WWW-Seite (deutschsprachig) des EUCOR-Kartenprojekts

Eine Herausforderung bei der Internetpräsentation von Digitalisaten besteht in der Regel in der beträchtlichen Größe der Bilddateien. Eine hochauflösende digitale Karte benötigt eine sehr hohe Übertragungszeit, um sie über das Internet auf den eigenen Rechner zu laden, zumal gerade private Benutzer häufig nicht über eine schnelle Netzverbindung verfügen.

Auf Empfehlung des Göttinger Digitalisierungszentrums wurde das Bildbetrachtungsprogramm „zoomify“ an der UB Freiburg getestet und nach positiven Ergebnissen für die Basisversion des Internetauftrittes eingesetzt. Durch das sogenannte „Kacheln“ zerlegt das Programm große Bilddateien in einzelne Quadrate (Kacheln), und dies jeweils in fünf bis sechs Vergrößerungsstufen. Diese Kacheln können dann über die Bedienungselemente „zoomifys“ einzeln über das Internet in recht kurze Zeit übertragen und angezeigt werden. Die volle Funktionalität von „zoomify“ wird mit Bereitstellung eines neuen Webserverns an der UB Freiburg zu testen sein. Sie umfasst Möglichkeiten zum Ausdruck

und zur Annotation der angebotenen Karten.

Ebenfalls in Kürze soll zum weiteren systematischen Ausbau des Webauftrittes, insbesondere zur hierarchischen Strukturierung der Kartenwerke mit (Metadaten-)Angaben zu jeder einzelnen Karte, eine Datenbank aufgebaut werden. Über diese lassen sich die einzelnen Seiten automatisch erzeugen und v. a. später beliebig ergänzen und verändern. Gezielte Suchmöglichkeiten werden ebenfalls möglich sein. Wesentlich ist, dass diese Datenbank nach Wunsch erweiterbar sein wird, um spätere Projektstufen integrieren zu können.



WWW-Seite (französischsprachig) des EUCOR-Kartenprojekts

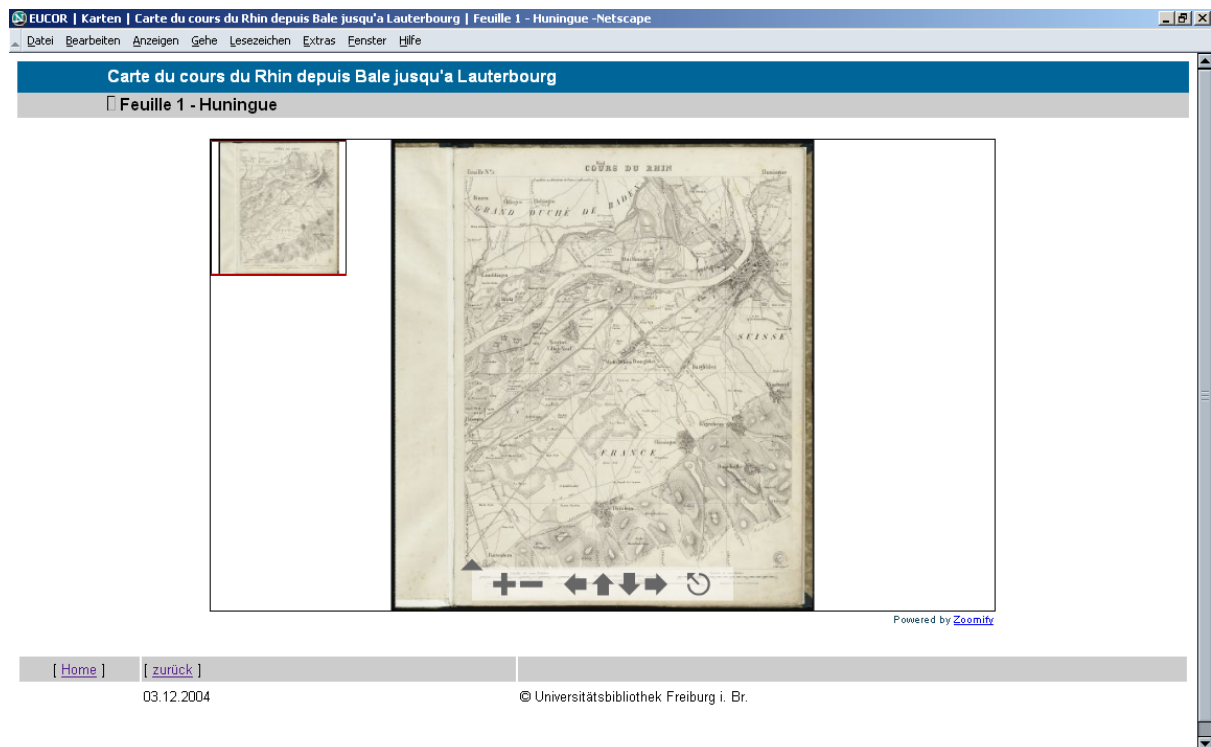
Derzeit befindet sich der Internetauftritt damit noch mitten in der Aufbauphase und wird erst im nächsten Jahr in der Basisversion voll funktionsfähig sein. Auch sind bislang eben nur zwei Kartenwerke erfasst, die bereits nach den oben genannten Mindestanforderungen digitalisiert worden sind. Von jedem Werk können ein oder zwei Blatt über „zoomify“ betrachtet werden:

- **Carte du cours du Rhin depuis Bale jusqu'a Lauterbourg (1840) [18 feuilles]**
- **Topographischer Atlas ueber das Grossherzogthum Baden (1838-1853) [55 Blatt]**

Weitere Karten werden hier in Kürze folgen, da sich jeder Partner bereit erklärt hat, im ersten Projektabschnitt mindestens ein Kartenwerk bzw. eine kleinere Sammlung von Einzelkarten aus dem eigenen Bestand - soweit vorhanden - beizusteuern. Man hat sich dafür entschieden, den Projektauftritt schon zu einem so frühen Zeitpunkt, sprich in der Aufbauphase, der Öffentlichkeit zugänglich zu machen, um ers-

tens dem Benutzerkreis frühestmöglich erste Projektergebnisse und damit auch das Wirken der EUCOR-Konföderation anhand eines konkreten Vorhabens präsentieren zu können, zweitens aus den gewonnenen Erfahrungen und eingehenden Rückmeldungen wertvolle Hinweise für den weiteren Projektausbau zu gewinnen.

Ergänzt werden sollen die präsentierten Karten durch digitalisierte zeitgenössische Texte. Auf dem Volltextserver EVA der UB Karlsruhe fanden sich zwei bereits digitalisierte Schriften Tullas, die nun schon in den Internetauftritt integriert sind. Weitere Drucke, die sich mit der Begradigung des Oberrheins befassen, sollen folgen.



Kartenbeispiel

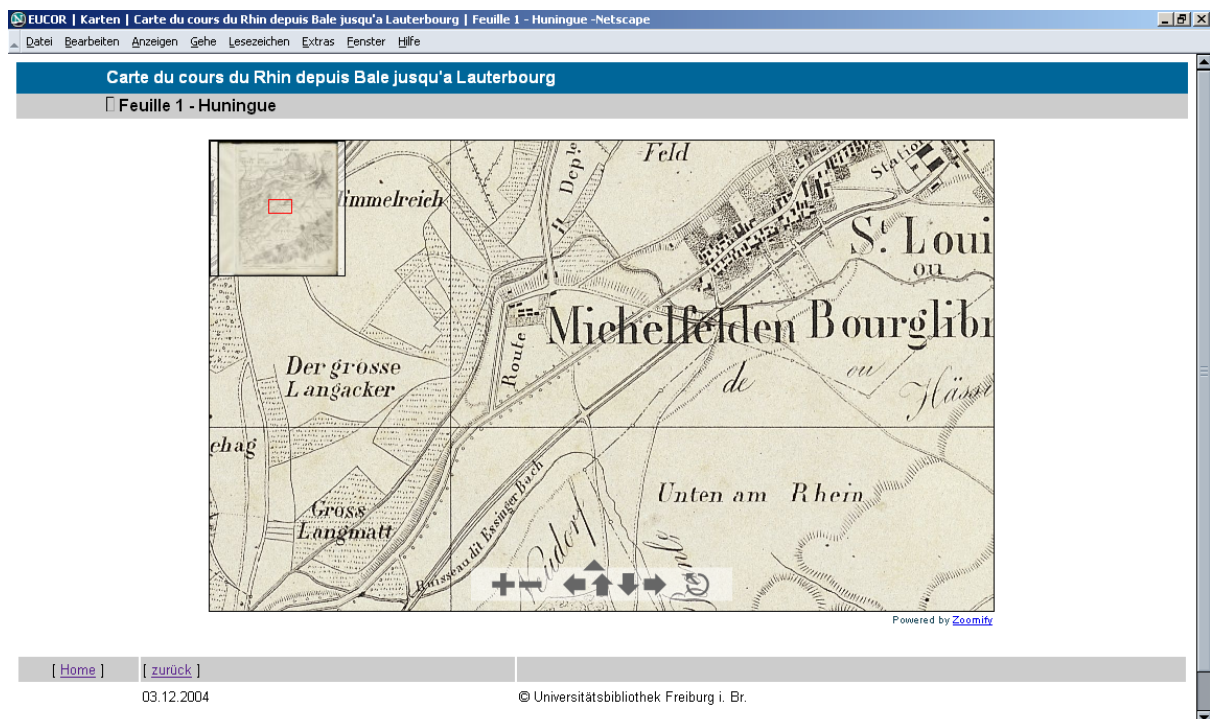
## 5. Nächste Projektstufen

Zur weiteren thematischen Abrundung ist einerseits angedacht, das am Generallandesarchiv Karlsruhe umfangreich vorhandene handschriftliche Archivmaterial zu integrieren. Denn aus diesem ließen sich u. a. verschiedene zum Teil nicht vollzogene Planungsstufen in der Rheinregulierung und –begradigung hervorragend dokumentieren. Diese Dokumente müssten durch begleitend eingefügte Texte erläutert werden.

Andererseits böte sich an, die Rheinpolemik des 19. Jahrhunderts in den Werken französischer und deutscher Dichter darzustellen, womit sich das Projekt freilich auch auf das literarische Terrain ausdehnte.

Weitere Projektstufen im Bereich der Kartenerschließung könnten die Georeferenzierung der Karten umfassen. Hierzu müssten die erzeugten Digitalisate entsprechend nachträglich bearbeitet werden, was aber bei der vorgeschriebenen Qualität der Bilder ohne Weiteres möglich wäre. Auch eine Erfassung der auf den Altkarten enthaltenen Orte in der oben genannten Datenbank käme in Betracht. Durch die Verknüpfung der genannten zusätzlichen Informationen mit den Karten selbst böten sich erheblich umfangreichere geographische Suchmöglichkeiten. Wegen des hohen Arbeits- und Kostenaufwandes sind diese Erweiterungen aber bewusst auf eine spätere Projektstufe verschoben worden.

Schließlich ist auch eine Ausweitung des Zeitraumes auf frühere Jahrhunderte denkbar.



Kartenbeispiel / Kartenausschnitt

## News aus Basel

Zusammengestellt von Christoph Ballmer

### **Benutzerkomfort an der UB Basel vergrößert**

(Daniel Tschirren)

Im laufenden Jahr hat die UB Basel einige wichtige Projekte umgesetzt mit dem Ziel, den Benutzerkomfort zu vergrößern. Einerseits wurden in Zusammenarbeit mit dem Rektorat der Universität Basel alle im Wintersemester 2004/05 neuimmatrikulierten Studierenden als Benutzer der UB Basel eingeschrieben, womit im Laufe der Zeit alle Studierenden automatisch registrierte Benutzer der UB Basel sein werden. Andererseits berechtigt die Einschreibung an der UB Basel zur Ausleihe in allen Verbundbibliotheken des IDS und entfällt eine nochmalige Einschreibung in jedem Teilverbund, da die Legitimationskarte mit dem maschinenlesbaren Strichcode als Benutzerausweis im gesamten IDS (Informationsverbund Deutschschweiz) gültig ist.

Durch die IDS-Gesamtabfrage über alle Verbundkataloge wird auf einen Mausklick die Bestellung von annähernd 7 Millionen Titeln aus über 300 Bibliotheken möglich. Die Abholung ist wahlweise in der besitzenden Bibliothek, einer Kurierbibliothek oder per Postversand nach Hause möglich. Als Ergänzung dazu wird der bestehende Kurierdienst zwischen Bern und Basel auf die Städte Zürich (Zentralbibliothek) und Luzern (Zentral- und Hochschulbibliothek) ausgeweitet. Für die Benutzer entfällt damit das Ausfüllen eines Fernleihscheins, und die Bibliotheken ersparen sich die aufwändige Verwaltung einer großen Anzahl von Fernleihen.

Als einziger Wermutstropfen in diesen Erfolgsnachrichten ist zu vermelden, dass sich die UB Basel aus Kostengründen gezwungen sieht, die bisherige Gebührenbefreiung für Fernleihen aus der Schweiz aufzuheben. Ab 1. Januar 2005 werden die Kosten für Fernleihen und Kurierbestellungen, wie in allen IDS-Bibliotheken schon bisher üblich, auf die Benutzer überwält. Sie belaufen sich auf 10 Franken pro Exemplar für Fernleihen aus der Schweiz und 7 Franken für Kurierbestellungen aus Bern, Zürich oder Luzern.

### **Französischsprachige Version des Bibliothekskatalogs IDS Basel Bern / Version francophone du catalogue IDS Basel Bern**

(Andres von Arx)

Ab November 2004 wird der Bibliothekskatalog IDS Basel Bern auch in einer französischsprachigen Version angeboten: <http://aleph.unibas.ch/menu.html>  
Wir hoffen, dass dieses Angebot Ihnen von Nutzen ist.

---

A partir de novembre 2004, le Réseau IDS Bâle Berne met à disposition une version française de son catalogue en ligne: <http://aleph.unibas.ch/menu.html>  
Nous espérons que cet outil vous sera utile.

### **Elsevier-Zeitschriftenkonsortium: keine Verlängerung an der Uni Basel**

(Dr. Simon Geiger)

Der seit 2002 bestehende Konsortialvertrag der Schweizer Hochschulbibliotheken mit Elsevier kann an der Universität Basel nicht mehr weitergeführt werden. Damit wird der bis Ende 2004 freigeschaltete Zugriff auf die Volltextartikel von rund 1600 Zeitschriften in ScienceDirect ab 1.1.2005 auf die institutionell abonnierten Titel reduziert. Da mit einer Welle von Abbestellungen zu rechnen ist, wird die Anzahl der Abonnemente von heute rund 300 voraussichtlich deutlich unterschritten werden. Ausserdem werden bei vielen Zeitschriften nur noch die Online-Artikel der jeweils letzten 12 Monate heruntergeladen werden können.

Der Ausstieg hat wirtschaftliche Gründe: Eine Vertragsverlängerung wäre mit der Aufrechterhaltung des seit 2002 bestehenden Abbestellverbots der Zeitschriften der Reed Elsevier Gruppe (Verlage u.a. Elsevier, Academic Press, Pergamon, North Holland, Harcourt Health Sciences) und der Verpflichtung auf jährliche Zahlungen von insgesamt über 700'000 Euro mit einem weit über der Teuerungsrate liegenden Kostenwachstum verbunden gewesen. Elsevier Science&Medical hat im Jahr 2003 bei einem Umsatz von zwei Milliarden Euro einen Gewinn von 677 Millionen Euro (34%) erzielt.

### **Die UB bietet Zugriff auf das Funknetz der Uni Basel (WLAN)**

(Andres von Arx)

Die UB Basel hat in ihrer Hauptbibliothek an diversen Standorten Access Points zum Funknetz der Uni Basel (WLAN) eingerichtet. Ein kabelloser Zugriff ins Internet ist möglich auf der Lesesaal-Galerie, im Zeitschriften-Lesesaal, im Katalograum sowie im UB-Café. Der WLAN-Zugriff ist möglich für Angehörige der Uni Basel und - im Rahmen von SWITCHmobile - für Angehörige anderer Schweizer Universitäten. Sie benötigen einen gültigen Email-Account ihrer Universität sowie einen Laptop mit WLAN-Karte. Unterstützt werden die WLAN-Standards 802.11b und der schnellere Standard 802.11g. Die Sicherheit der Datenverbindungen wird durch die VPN-Client-Software garantiert, die vom Universitätsrechenzentrum bezogen werden kann. Möglich ist der Einsatz von WLAN für Windows, Mac und Linux.

## Ausstellungen / Expositions

### UB Basel

Noch bis zum 30. Dezember 2004 zeigt die Basler UB unter dem Titel "Basilea cantat! - Von Davids Psalter zum neuen Kirchengesangbuch" eine große **Bibel- und Gesangbuchausstellung**, deren Grundstock die faszinierende Sammlung der Basler Bibelgesellschaft bildet, einer Institution, die in diesem Jahr ihr 200-jähriges Bestehen feiern kann. Gezeigt werden Bibel-Illustrationen mit Darstellungen von David als Psalmensänger sowie Bücher und Dokumente zur Geschichte des Singens in den mittelalterlichen Basler Klöstern. Außerdem wird ein Querschnitt durch die wechselvolle Geschichte des Kirchengesangbuchs gegeben.

Die erste Ausstellung des Jahres 2005 wird dem deutschen Schriftsteller **Werner Helwig** gewidmet sein, auf dessen Schaffen eine breitere Öffentlichkeit dank einer Verfilmung des 1939 geschriebenen Erfolgsromans "Raubfischer in Hellas" mit Maria Schell in der weiblichen Hauptrolle (1959) aufmerksam wurde. Helwig gehörte dem Nerother Wandervogel an und erkundete viele Jahre vagabundierend Skandinavien, Island, Irland, Spanien, Griechenland und Italien. Kurz vor Ausbruch des Krieges kam er in die Schweiz, von wo er nach Liechtenstein ausgewiesen wurde. Dort verbrachte er die Kriegszeit in kargen Verhältnissen, da er nichts veröffentlichen durfte. Von 1949 bis zu seinem Tode im Jahre 1985 lebte er in Genf. Die Ausstellung folgt Helwigs Lebensstationen und veranschaulicht dessen literarisches Schaffen. Vernissage ist am 14. Januar, dem 100. Geburtstag Helwigs, um 18.15 Uhr. Die Ausstellung bleibt geöffnet bis zum 23. April.

(Christoph Ballmer, UB Basel)



## Kurznachrichten /Actualité en bref

### UB Karlsruhe

Der Universitätsverlag Karlsruhe hat sich auf der Buchmesse in Frankfurt im Oktober 2004 präsentiert. Seit Gründung des Universitätsverlags im März 2004 wurden bereits 30 Veröffentlichungen herausgegeben.

Die UB Karlsruhe muss aus finanziellen Gründen Zeitschriften abbestellen. Bei der Auswahl der Abbestellungen wurde die Zeitschriftennutzungsanalyse mit zugrunde gelegt, die ein Jahr lang an der UB durchgeführt wurde.

In der UB Karlsruhe wird ein neuer OPAC entwickelt, der im 1. Quartal 2005 in Betrieb genommen wird.

Die Bewohner des Elsaß-Grenzbereichs mit den Postleitzahlen F67... und F68.... sind als Entleiher in der UB zugelassen. Ein Personenausweis mit amtlichem Nachweis der Adresse ist für die Anmeldung erforderlich.

(Regine Tobias, UB Karlsruhe)

### Neue Website - EUCOR „Biblio“

Dank tatkräftiger Unterstützung durch das EUCOR-Büro in Straßburg findet die EUCOR-Bibliothekskooperation nun auch ihren Niederschlag im Rahmen des EUCOR-Internetauftritts:



*EUCOR-Homepage*

Neu integriert wurde auf dieser Homepage der Einstieg „Biblio“, der Informationen zu den EUCOR-Bibliotheken bietet.

WILLKOMMEN AUF DER WEBSITE DER EUCOR -Netscape

[Datei](#) [Bearbeiten](#) [Anzeigen](#) [Gehe](#) [Lesezeichen](#) [Extras](#) [Fenster](#) [Hilfe](#)

[Präsentation](#) [Universitäten](#) [Studium](#) [Forschung](#) [E-learning](#) [Biblio](#) [Veröffentlichungen](#) [Aktuelles](#) [Kontakte](#)

### Eucor Biblio

Die Bibliotheken der EUCOR-Universitäten arbeiten bereits seit 1989 zusammen und haben dann in den 90er Jahren die Kooperation verstärkt, indem zweimal jährlich eine Zusammenkunft der Direktor(innen) stattfindet und außerdem seit 1992 eine Zeitschrift herausgebracht wird. Folgende 9 Bibliotheken beteiligen sich an der Zusammenarbeit:

- [Universitätsbibliothek Basel](#),
- [Universitätsbibliothek Freiburg](#),
- [Badische Landesbibliothek Karlsruhe](#),
- [Universitätsbibliothek Karlsruhe](#),
- [Service Commun de Documentation de l'Université de Haute Alsace \(Mulhouse\)](#),
- [Bibliothèque Nationale et Universitaire de Strasbourg \(BNUS\)](#),
- [Service Commun de Documentation de l'Université Louis Pasteur \(Strasbourg 1\)](#),
- [Service Commun de Documentation de l'Université Marc Bloch \(Strasbourg 2\)](#),
- [Service Commun de Documentation de l'Université Robert Schuman \(Strasbourg 3\)](#).

Die an den EUCOR-Universitäten immatrikulierten Studierenden sowie die Mitarbeiter(innen) können die Bestände und Ressourcen der oben genannten Bibliotheken grenzüberschreitend und kostenlos nutzen, abgesehen von generell kostenpflichtigen Dienstleistungen der betreffenden Bibliothek. Insbesondere besteht eine Abmachung der EUCOR-Bibliotheken, derzufolge die im wechselseitigen Leihverkehr bestellten Werke gebührenfrei zur Verfügung gestellt werden.

Zusätzlich zu den großen Zentralbibliotheken der EUCOR-Universitäten stehen den Studierenden und Mitarbeiter(innen) dieser Hochschulen auch zahlreiche dezentrale bibliothekarische Einrichtungen der betreffenden universitären Bibliothekssysteme offen.

Einen zentralen Zugang zu den umfangreichen Beständen und Sammlungen der EUCOR-Bibliotheken bietet der virtuelle [EUCOR-OPAC](#).

Nähere Informationen zur EUCOR-Bibliotheks Kooperation finden Sie unter URL :  
<http://www.ub.uni-freiburg.de/eucor>  
 Zugang zum EUCOR-OPAC :  
<http://www.ubka.uni-karlsruhe.de/eucor.html>  
 Zugang zu den EUCOR-Bibliotheksinformationen  
<http://www.ub.uni-freiburg.de/eucor/infos/>

---

## **Anschriften der EUCOR-Bibliotheken / Adresses des bibliothèques EUCOR**

### **Öffentliche Bibliothek der Universität Basel**

Schönbeinstr. 18-20, CH-4056 Basel  
Tel.: 061/267-3111 Fax: 061/267-3103

### **Universitätsbibliothek Freiburg**

Werthmannplatz 2, Schließfach 1629, D-79016 Freiburg im Breisgau  
Tel.: 0761/203-3900 Fax: 0761/203-3987

### **Universitätsbibliothek Karlsruhe**

Kaiserstr. 12, Postfach 6920, D-76049 Karlsruhe  
Tel.: 0721/608-3101 Fax: 0721/608-4886

### **Badische Landesbibliothek**

Erbprinzenstr. 15, Postfach 1429, D-76003 Karlsruhe  
Tel.: 0721/175-2201 Fax: 0721/175-2333

### **Bibliothèque de l'Université de Haute Alsace**

8, rue des Frères Lumière, F-68093 Mulhouse Cedex  
Tel.: 89.33.63.60 Fax : 89.33.63.79

### **Bibliothèque nationale et universitaire de Strasbourg (B.N.U.S.)**

6, place de la République, F-67070 Strasbourg Cedex  
Tel.: 88.25.28.00 (Accueil), 88.25.28.11 (Administration) Fax: 88.25.28.03

### **Université Louis Pasteur, Service Commun de Documentation ULP**

2, rue Blaise Pascal (Adresse Postale: 34, boulevard de la Victoire),  
F-67070 Strasbourg Cedex  
Tel.: 88.45.02.45 Fax: 88.61.14.29

### **Université Marc Bloch, Service Commun de Documentation**

22, rue Descartes, F-67084 Strasbourg Cedex  
Tel.: 88.41.74.24 Fax: 88.60.23.34

### **Université Robert Schuman, Service Commun de Documentation**

11, rue du Maréchal-Juin, F-67046 Strasbourg Cedex  
Tel.: 88.14.30.18 Fax: 88.14.30.24

Vorwahlen Deutschland<sup>1)</sup>: 0049 aus der Schweiz 19-49 aus dem Elsaß

Vorwahlen Elsass: 0033-3 aus Deutschland und der Schweiz

Vorwahlen Schweiz<sup>1)</sup>: 0041 aus Deutschland 19-41 aus dem Elsaß

1) Nach der Vorwahl entfällt die führende Null der jeweils angegebenen Telefonnummern.

<http://www.ub.uni-freiburg.de/eucor/index.html>

---

**ISSN: 0942-6760**